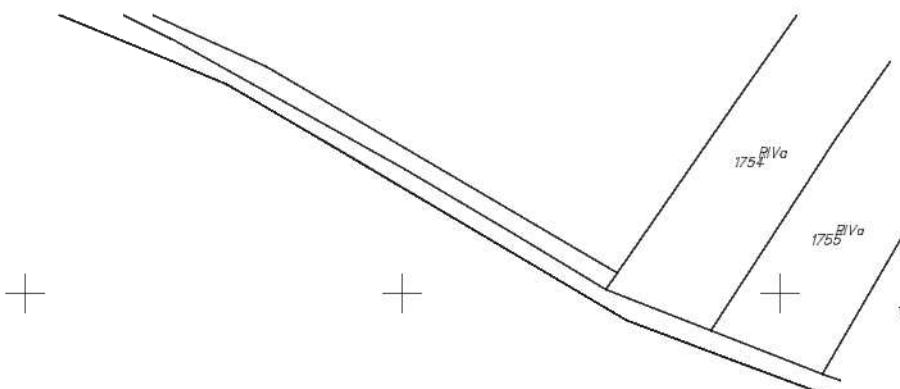
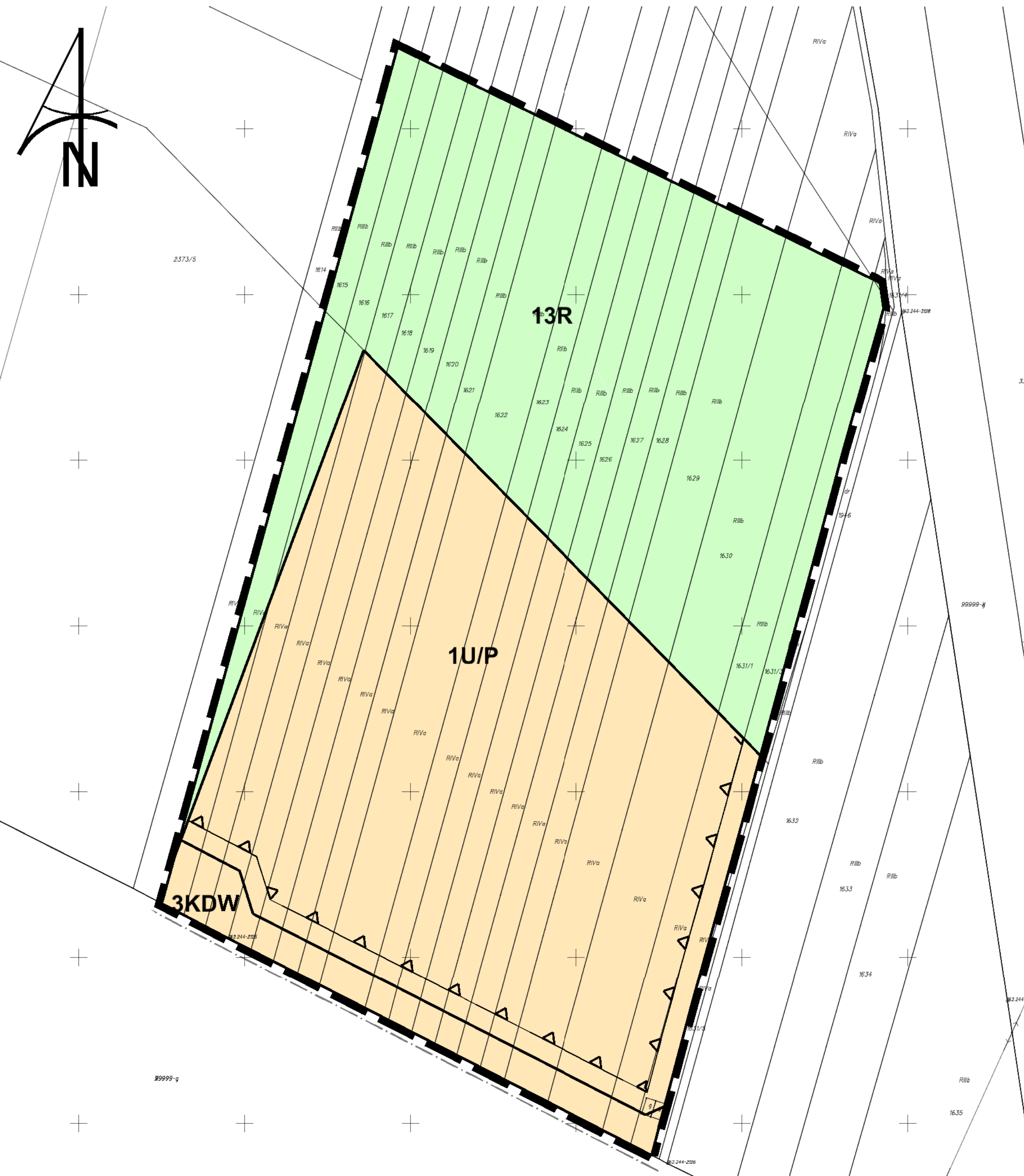


ZMIANA MIEJSCOWEGO PLANU ZAGOSPODAROWANIA PRZESTRZENNEGO

sołectwa Sułoszowa I podjętego Uchwałą Nr IX/48/07 Rady Gminy Sułoszowa z dnia 29 czerwca 2007 r.

RYSUNEK PROGNOZY

SKALA 1:1000









OZNACZENIA PROGNOZY


- | | |
|--|---|
| | <i>Funkcje o pozytywnym wpływie na środowisko</i> |
| | <i>Funkcje nie wywołujące istotnych zmian w środowisku
- tereny rolne</i> |
| | <i>Funkcje powodujące przekształcenia w środowisku,
skutkujące emisją hałasu, zanieczyszczeń
do atmosfery i wód (przyrost terenów inwestycyjnych)</i> |

LEGENDA

OZNACZENIA OBOWIAZUJĄCE

- | | |
|---|---|
|  | granica obszaru objętego planem |
|  | linie rozgraniczające tereny o różnym przeznaczeniu lub różnych zasadach zagospodarowania |
|  | nieprzekraczalne linie zabudowy |
|  | tereny usług, produkcji, składów i magazynów |
|  | tereny rolnicze |
|  | tereny dróg wewnętrznych |

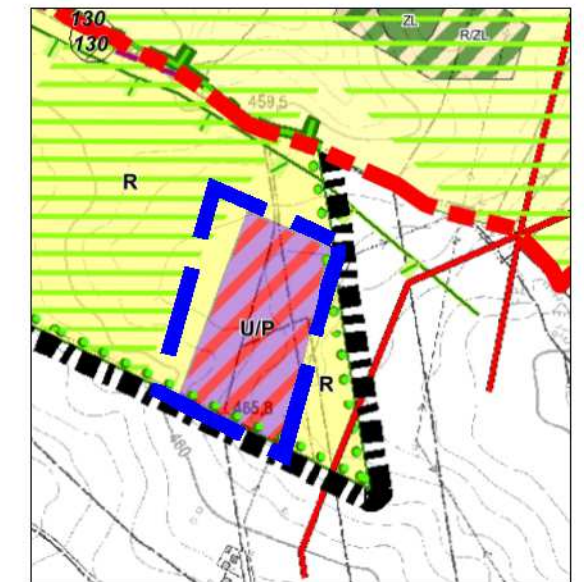
OZNACZENIA DODATKOWE

-  granice gminy

*Tereny w całości zlokalizowane są w granicach
Otuliny Parku Krajobrazowego Dolinki Krakowskie
oraz w granicach Głównego Zbiornika Wód Podziemnych
nr 326 Częstochowa (E) (Id 1272)*



WYRYS ZE STUDIUM UWARUNKOWAN I KIERUNKÓW ZAGOSPODAROWANIA PRZESTRZENNEGO GMINY SUŁO SZOWA



Legenda do zmiany studium uchwalonej uchwałą Nr XXXIX/314/2014
Rady Gminy Sułoszowa z dnia 30 października 2014 r.

LEGENDA DO ZMIANY STUDIUM

-  GRANICA OBSZARU OBJĘTEGO ZWIĄZKĄ STUDIUM
-  GRANICE ROŚCISZY
-  1 - OBSZARY WYZNACZONE W UCHWALE O PRZYSTĄPIENIU DO ZNANYCH STUDIUM
-  OBSZARY ZARZĄDOWI MIEZDZIANNOLICE I ZAGRODOWEJ ISTNIEJĄCE I PROJEKTYWANE
-  OBSZARY USŁUG PUBLICZNYCH ISTNIEJĄCE I PROJEKTYWANE
-  OBSZARY USŁUG KONTYNERYJNYCH ISTNIEJĄCE I PROJEKTYWANE
-  OBSZARY USŁUG SPRZUTU ROŚCISZY
-  OBSZARY USŁUG PRZEDSIĘ. SKŁADÓW I MAGAZYNÓW ISTNIEJĄCE I PROJEKTYWANE
-  OBSZARY PRZEDSIĘ. SKŁADÓW I MAGAZYNÓW ISTNIEJĄCE I PROJEKTYWANE
-  OBSZARY INFRASTRUKTURY TRANSPORTOWEJ KANALIZACJA OGŁOSZCZALNIA ŚCIEKÓW
-  OBSZARY INFRASTRUKTURY TECHNICZNEJ WODOCIECI
-  2 OBSZARY ROLNICZE
-  OBSZAR ZIELENI URZĄDZANY
-  OBSZARY LASÓW
-  WODY ŚRODOPADOWE POWIERZCHNIOWE
-  ZASIEG WÓD POWIERZCHNIOWYCH WSKAZYWANY W OBYWIAZUJĄCYM MPZP
-  GRANICA ZASIEGU GZWP W SKŁ. 308
-  OBSZARY GŁEB CHRONIENIOWE

ŚRODOWISKO KULTUROWE

✦ OBIEKTY ZABYTKOWE WPISANE DO
GMINNEJ EWIDENCJI ZABYTKÓW

- STANOWISKA ARCHEOLOGICZNE KAT. I
STANOWISKA ARCHEOLOGICZNE KAT. II
DROGI
DROGI GŁÓWNE
DROGI ZBIORCZE
DROGI LOKALNE
DROGI DOJAZDOWE

WAŻNIEJSZE SZLAKI TURYSTYCZNE I PUNKTY WIDOKOWE

- SZLAK CZERWONY
- SZLAK ZIELONY
- SZLAK ŻÓŁTY

- SRODOWISKO PRZYRODNICZE**
- OTULINA DŁUBIANSKIEGO PARKU KRAJOZBIAWOWEGO
 - OTULINA PARKU KRAJOZBIAWOWEGO DOLINY GNAZD
 - OTULINA PARKU KRAJOZBIAWOWEGO DOLINY KRAKOWSKIEJ
 - MAJOWISZEWISZE TRASY MIKROKLI I MIEJSCA ŻEROWISKOWE
 - KORYTARZE EKOLOGICZNE
- INFRASTRUKTURA TECHNICZNA**
- STACJE I PROJEKTOWANE STACJE TRANSFORMATOROWE
 - LINE ENERGETYCZNE ŚREDNIEGO NAPIĘCIA
 - WŁĘCZA WODY

Legenda do zmiany studium uchwalonej Uchwałą Nr IX/81/2

GRANICA ZMIANY STADIUM

- PRZEPISY WŁASNOŚCIOWE**
- PRZEZNACZENIE TERENÓW**
- OBSZAR UŻYTKU PRODUKCJI, SKŁADÓW I MAGAZYNÓW
- STREFA OCHRONNA TERENU OCHRONY POŚREDNIEJ ŹRÓDŁA WODY NA RZECZE
- INFRASTRUKTURA TECHNICZNA**
- LINIA ENERGETYCZNA ŚRODKIEGO NAPIĘCIA

--	--

Załącznik nr 9 do Uchwały

nr

Rady Gminy Sułoszowa

z dnia

Przewodniczący
Rady Gminy Sułoszowa

May, Emily, 200202

Zmiana miejscowego planu zagospodarowania
przestrzennego sołectwa Sułoszowa I podjętego
Uchwałą Nr IX/48/07 Rady Gminy Sułoszowa
z dnia 29 czerwca 2007 r.

skala
rysunku
1:1000